



Ville de MERCUREY

**Dossier d'Information
Communal sur les Risques
Majeurs
(DICRIM)**

Date : 7/12/2010
Version 1.0
Mise à jour

SOMMAIRE

Le mot du Maire

Présentation de la ville de Mercurey

1. Le Risque Majeur et l'Information Préventive :

- 1.1. Qu'est-ce qu'un risque majeur ?
- 1.2. Qu'est-ce que l'information préventive ?
- 1.3. L'alerte des populations
- 1.4. L'Information des acquéreurs locataires sur les risques

2. Les Risques Naturels présents sur la commune : Inondation

- 2.1. Qu'est-ce qu'une inondation ?
- 2.2. Comment se manifeste-t-elle ?
- 2.3. Quels sont les risques d'inondation dans la ville ?
- 2.4. Quelles sont les mesures prises dans la ville ?
- 2.5. Que doit faire la population ?
- 2.6. Où s'informer ?

3. Les Risques liés au Transport de Matières Dangereuses présents sur la commune :

- 3.1. Qu'est-ce que le risque lié au Transport de Matières Dangereuses ?
- 3.2. Comment se manifeste-t-il ?
- 3.3. Quels sont les risques sur la commune ?
- 3.4. Quelles sont les mesures prises sur la commune ?
- 3.5. Que doit faire la population ?
- 3.6. Où s'informer ?

4. Les autres risques :

- 4.1. Grand Froid
- 4.2. Canicule
- 4.3. Risque Sanitaire, type Pandémie Grippale
- 4.4. Phénomènes météorologiques
- 4.5. Pollution

5. Les modalités pratiques d'information :

- 5.1 Diffusion générale
- 5.2. Diffusion spécifique

ANNEXES

- n°1** - Textes et documents réglementaires
- n°2** - Plan d'affichage et symboles
- n°3** - Information Acquéreurs Locataires
- n°4** - Où s'informer ?
- n°5** - Lexique

Présentation de la ville de Mercurey :

La commune de MERCUREY, issue du regroupement de plusieurs hameaux, est située à 15 km à l'ouest de Chalon-sur-Saône, sur la RD 978 menant à Autun. La commune, d'une superficie de 1.543 ha environ, possède une forte attractivité, du fait de l'activité viticole, de la proximité de Chalon-sur-Saône, des facilités d'accès et de la qualité de son environnement.

1. LE RISQUE MAJEUR ET L'INFORMATION PREVENTIVE :

1.1. Qu'est-ce qu'un risque majeur ?

Le risque majeur est la possibilité d'un événement d'**origine naturelle ou anthropique**, dont les effets peuvent mettre en jeu un grand nombre de personnes, occasionner des dommages importants et dépasser les capacités de réaction de la société.

L'existence d'un risque majeur est liée :

- d'une part à la présence d'un événement, qui est la manifestation d'un phénomène naturel ou anthropique ;
- d'autre part à l'existence d'enjeux, qui représentent l'ensemble des personnes et des biens (ayant une valeur monétaire ou non monétaire) pouvant être affectés par un phénomène. Les conséquences d'un risque majeur sur les enjeux se mesurent en termes de vulnérabilité.

Un risque majeur est caractérisé par sa **faible fréquence** et par son **énorme gravité**.

Huit risques naturels principaux sont prévisibles sur le territoire national : les inondations, les séismes, les éruptions volcaniques, les mouvements de terrain, les avalanches, les feux de forêt, les cyclones et les tempêtes. Les risques technologiques, d'origine anthropique, sont au nombre de quatre : le risque nucléaire, le risque industriel, le risque de transport de matières dangereuses et le risque de rupture de barrage.



Quelques événements récents :

Les événements naturels (séismes, cyclones, etc.) font régulièrement un grand nombre de victimes dans le monde. Leur violence et leurs conséquences sont heureusement plus modérées sur le territoire français. Cependant, les événements qu'a connus la France récemment (tempêtes de Noël 1999, inondations dans la Somme et le Languedoc-Roussillon, feux de forêt dans le Sud, explosion de l'usine AZF de Toulouse) montrent qu'en de telles situations, les préjudices humains et matériels peuvent être considérables.

Date	Localisation	Type d'événement	Victimes et dégâts estimés
Du 12 au 14 novembre 1999	Aude, Hérault, Pyrénées-Orientales et Tarn	Inondations	36 morts (dont 25 dans l'Aude, 2 dans l'Hérault, 3 dans les Pyrénées-Orientales et 5 dans le Tarn) et un disparu. 533 M€ de dégâts (dont 64 % dans l'Aude). (source : BCEOM)
Du 4 avril à la fin juin 2001	Somme	Inondations par remontée de nappes	Aucune victime. 152 M€ de dégâts. (source : mission interministérielle d'expertise des inondations de la Somme en 2001)
Date	Localisation	Type d'événement	Victimes et dégâts estimés
21 septembre 2001	Toulouse	Explosion de l'usine chimique AZF	30 morts, plus de 3 000 blessés. Près de 2 000 M€ de dégâts. (source : mairie de Toulouse)
Du 8 au 10 septembre 2002	Gard	Inondations	21 morts et 960 M€ pour le seul département du Gard. (source : Commission nationale d'évaluation)
Du 1er au 10 décembre 2003	Centre-Est et Sud-Est de la France principalement Drôme, Loire, Lozère et Rhône	Inondations	Crue historique de la Loire à Gien et Orléans (Loiret) malgré le barrage de Villerest. Les digues du Rhône cèdent en trois endroits et inondent la Petite Camargue. Débordement du Tarn, du Lot, de l'Aveyron, etc. 7 000 personnes évacuées à Arles. Nombreuses routes coupées et trafic ferroviaire perturbé voire suspendu sur plusieurs lignes. (source : AFP, Catnat)

La réglementation relative aux risques majeurs :

En matière de risques majeurs, les responsabilités sont réparties entre divers acteurs (État, collectivités territoriales, assureurs), selon qu'il s'agit

de prévention, de protection, d'indemnisation, etc. Ainsi plusieurs textes fixent ces responsabilités, les plus importants étant :

- L'article R. 111-2 du Code de l'urbanisme autorise le refus du permis de construire en cas d'atteinte à la sécurité publique ;
- Les articles L.125-1 à L.125-6 du Code des assurances instituent l'indemnisation des victimes de catastrophes naturelles ;
- Le décret n° 90-918 du 11 octobre 1990 relatif à l'exercice du droit à l'information sur les risques majeurs ;
- L'article L 125-2 du Code de l'environnement précise que les citoyens ont droit à l'information préventive sur les risques technologiques et naturels auxquels ils sont soumis ;
- L'article L 562 du Code de l'environnement précise que l'Etat élabore et met en application les Plans de Prévention des Risques naturels ;
- Le décret n° 95-1089 du 5 octobre 1995 relatif aux plans de prévention des risques naturels prévisibles ;
- Le décret n° 95-1115 du 17 octobre 1995 relatif à l'expropriation des biens exposés à certains risques naturels majeurs menaçant gravement des vies humaines, ainsi qu'au fonds de prévention des risques naturels majeurs ;
- La directive européenne Seveso 2 96/82/CE du 9 décembre 1996 renforce les dispositions relatives à la prévention des accidents majeurs et vise les établissements où sont présentes des substances dangereuses ;
- La loi du 13 août 2004 relative à la modernisation de la sécurité civile prévoit notamment l'élaboration du Plan Communal de Sauvegarde, outil opérationnel de gestion de crise.

1.2. Qu'est-ce que l'information préventive ?

Le cadre réglementaire :

L'information des citoyens sur les risques naturels et technologiques majeurs auxquels ils sont soumis dans certaines zones du territoire et sur les mesures de sauvegarde qui les concernent est un droit inscrit dans le Code de l'Environnement aux articles L 125-2, L 125-5 et L 563-3 et R 125-9 à R 125-27.

Les objectifs :

Elle doit permettre au citoyen de connaître les dangers auxquels il est exposé, les dommages prévisibles, les mesures préventives qu'il peut prendre pour réduire sa vulnérabilité ainsi que les moyens de protection et de secours mis en œuvre par les pouvoirs publics. C'est une condition

essentielle pour qu'il surmonte le sentiment d'insécurité et acquière un comportement responsable face au risque.

Par ailleurs, l'information préventive contribue à construire une mémoire collective et à assurer le maintien des dispositifs collectifs d'aide et de réparation.

Les communes concernées :

Ce droit s'applique dans 3 catégories de communes (art 125-10 du code de l'environnement) :

- celles pour lesquelles existent un document de prévention ou d'intervention tels que PPI, PPR ou PPR des risques miniers ;
- celles situées dans les zones de sismicité, exposées à un risque volcanique, de risque d'incendies de forêts ou concernées par le risque cyclonique ;
- celles désignées par arrêté préfectoral en raison de leur exposition à un risque majeur particulier. (courrier de M. le Préfet en date du 13/02/2009 – arrêté préfectoral du 16/02/2006)

Les cibles :

Dans la majorité des communes, les cibles possibles sont multiples :

- les habitants permanents ;
- les touristes ;
- les nouveaux arrivants ;
- les scolaires ;
- les professionnels (notaires, agences immobilières, entreprises susceptibles d'intervenir lors de la mise en place de mesure de sauvegarde ou de secours...).

Les acteurs de l'information préventive :

- Le préfet : Il consigne dans un dossier établi au niveau départemental (le Dossier Départemental sur les Risques Majeurs – D.D.R.M.), les informations essentielles sur les risques naturels et technologiques majeurs du département. Ce document recense l'ensemble des risques majeurs présents dans le département et fournit des listes et des cartographies des communes exposées aux risques. Le DDRM est mis à jour tous les cinq ans. Il est consultable en préfecture, sous-préfecture et en mairie et sur le site internet de la préfecture. Le préfet fournit les pièces nécessaires au maire pour l'élaboration du DICRIM.
- Le Maire : il doit informer la population au moins une fois tous les deux ans, par des réunions publiques communales ou tout autre moyen approprié. Cette information porte sur les points suivants :
 - les caractéristiques du ou des risques naturels connus dans la commune ;
 - les mesures de prévention et de sauvegarde possibles ;
 - les dispositions du plan ;
 - les modalités d'alerte ;

- l'organisation des secours ;
- les mesures prises par la commune pour gérer le risque ;
- les garanties prévues à l'article L. 125-1 du code des assurances ;

Cette information est délivrée avec l'assistance des services de l'Etat compétents, à partir des éléments portés à la connaissance du maire par le représentant de l'Etat dans le département, et ne porte pas sur les mesures mises en œuvre par le maire.

De plus, le Maire doit établir un document d'information communal sur les risques majeurs (DICRIM). Pour ce faire, il reprend les informations transmises par le préfet. Le DICRIM précise les mesures de prévention, de protection et de sauvegarde mises en place par la commune pour faire face aux risques majeurs, les consignes de sécurité devant être mises en œuvre en cas de réalisation du risque, les événements et accidents significatifs à l'échelle de la commune, éventuellement les dispositions spécifiques dans le cadre du plan local d'urbanisme.

- Les propriétaires bailleurs ou vendeurs de bien immobilier :
Cf. Paragraphe 1.4

Les repères de crues :

L'article **L563-3** du Code de l'Environnement indique que dans les zones exposées au risque d'inondations, le maire, avec l'assistance des services de l'Etat compétents, procède à l'inventaire des repères de crues existant sur le territoire communal et établit les repères correspondant aux crues historiques, aux nouvelles crues exceptionnelles ou aux submersions marines.

L'affichage :

Les consignes de sécurité figurant dans le document d'information communal sur les risques majeurs et celles éventuellement fixées par les exploitants ou les propriétaires des locaux et terrains mentionnés à l'article R. 125-14 du Code de l'Environnement sont portées à la connaissance du public par voie d'affiches. C'est le maire qui organise les modalités de l'affichage dans la commune.

1.3. L'alerte des Populations :

En France, le SAIP (Système d'Alerte et d'Information des Populations) [ex Réseau National d'Alerte (RNA)], constitué d'environ 4500 sirènes, a pour but d'alerter la population en cas de danger immédiat. Ce réseau, hérité de la seconde guerre mondiale, conçu au départ pour alerter les populations d'une menace aérienne, peut être utilisé pour faire face à la montée des risques technologiques ou naturels sans pour autant

méconnaître les menaces militaires ou terroristes. Lors d'un accident majeur ou d'une grande catastrophe (nuage toxique, accident nucléaire...), les sirènes du SAIP permettent de jour comme de nuit, d'attirer rapidement l'attention des populations pour qu'elles prennent les mesures de sauvegarde appropriées.

Ces sirènes appartiennent à l'État.

Les essais de sirènes du réseau national d'alerte se déroulent le premier mercredi de chaque mois, à midi.

Il existe d'autres sirènes qui bien que ne relevant pas du régime du SAIP, sont néanmoins soumises aux mêmes règles. Il s'agit de celles qui sont situées sur des sites industriels à risques (nucléaire ou établissements SEVESO) ayant fait l'objet d'un P.P.I. (Plan Particulier d'Intervention) approuvé par arrêté préfectoral.

Qui peut déclencher le signal national d'alerte ?

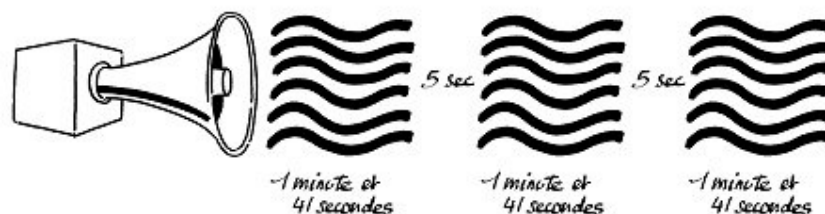
Le signal national d'alerte est déclenché sur décision du Premier ministre, des préfets de département et à Paris du préfet de police ou des maires qui informent sans délai le préfet du département.

S'agissant des sirènes PPI, les mesures d'alerte peuvent être déclenchées par l'exploitant dans les conditions fixées par le préfet de département.

Les signaux ont été définis par l'arrêté du 23 mars 2007 relatif aux caractéristiques techniques du signal national d'alerte.

Le signal national d'alerte

Il consiste en trois cycles successifs d'une durée de 1 minute et 41 secondes chacun et séparés par un intervalle de cinq secondes, d'un son modulé (montant et descendant). Ce signal national d'alerte a volontairement ces caractéristiques pour qu'il ne soit pas confondu avec les signaux d'appel, en particulier des sapeurs-pompiers, beaucoup plus brefs.



Il faut immédiatement :

- se mettre à l'abri en se rendant dans un local calfeutré : portes et fenêtres fermées ;
- écouter la radio, réseau France Bleu ou, à défaut, une autre station de Radio France (France Info, France Inter,...), sur un poste alimenté par des piles, en ayant soin d'avoir des piles de réserve ou regarder la télévision (France 3) si le courant n'est pas interrompu.

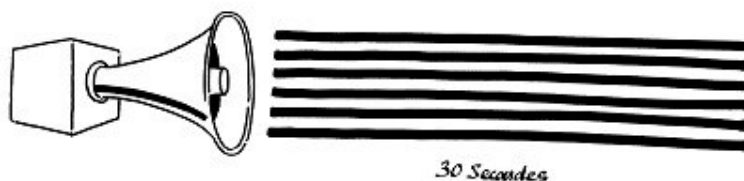
France Bleu Bourgogne – 103.7 FM

Radio Nostalgie – 88.7 FM

Site internet : <http://www.mercurey.fr>

- ne pas aller chercher ses enfants à l'école. Les enseignants et les éducateurs sont là pour assurer la sécurité des enfants ;
- ne pas fumer, éviter toute flamme ou étincelle et fermer le gaz (de ville, butane ou propane) ;
- ne pas téléphoner pour ne pas encombrer le réseau qui doit rester libre pour les services de secours ;
- s'assurer que l'entourage a reçu et exécuté ces consignes (par la suite, des consignes complémentaires peuvent être données par haut-parleur).

Lorsque le danger est écarté, le signal national de fin d'alerte consiste à un son continu d'une durée de 30 secondes :



Sur la commune :

Localisation des 3 Défibrillateurs Automatisés Externes (DAE) :

- Salle des fêtes
- Vestiaires sportifs
- Salle du Cep d'Or – Club du 3^{ème} âge

1.4. L'Information des acquéreurs locataires sur les risques :

La loi du 30 juillet 2003 relative à la prévention des risques technologiques et naturels et à la réparation des dommages a créé dans son article 77, codifié à l'article L 125-5 du code de l'environnement, une obligation d'information de l'acheteur ou du locataire de tout bien immobilier (bâti et non bâti) situé en zone de sismicité ou/et dans un plan de prévention des risques prescrit ou approuvé.

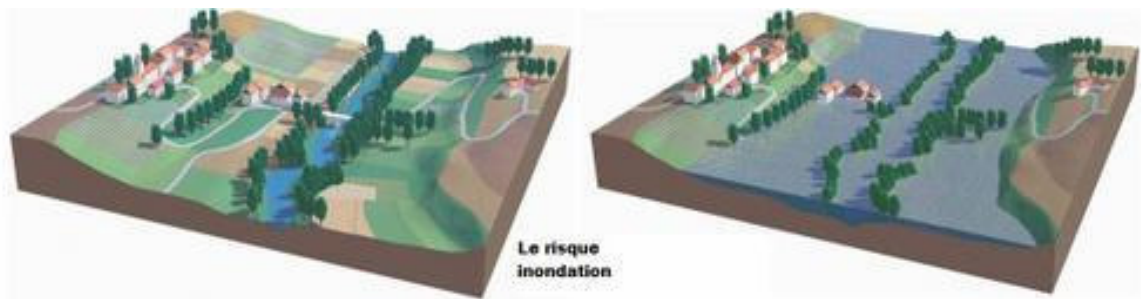
A cet effet sont établis directement par le vendeur ou le bailleur :

- un état des risques naturels et technologiques pris en compte par ces servitudes, à partir des informations mises à disposition par le préfet de département ;
- une déclaration sur papier libre sur les sinistres ayant fait l'objet d'une indemnisation consécutive à une catastrophe reconnue comme telle.

2. LES RISQUES NATURELS PRESENTS SUR LA COMMUNE : INONDATION

2.1. Qu'est-ce qu'une inondation ?

Les inondations constituent un risque majeur sur le territoire national, mais également en Europe et dans le monde entier (environ 20 000 morts par an). En raison de pressions économiques, sociales, foncières ou encore politiques, les cours d'eau ont souvent été aménagés, couverts, déviés, augmentant ainsi la vulnérabilité des hommes et des biens. Pour remédier à cette situation, la prévention reste l'outil essentiel, notamment à travers la maîtrise de l'urbanisation en zone inondable.



L'inondation est une submersion, rapide ou lente, d'une zone habituellement hors d'eau. Le risque d'inondation est la conséquence de deux composantes : l'eau qui peut sortir de son lit habituel d'écoulement et l'homme qui s'installe dans l'espace alluvial pour y implanter toutes sortes de constructions, d'équipements et d'activités.

2.2. Comment se manifeste-t-elle ?

La montée lente des eaux en région de plaine	
Les inondations de plaine	La rivière sort de son lit mineur lentement et peut inonder la plaine pendant une période relativement longue. La rivière occupe son lit moyen et éventuellement son lit majeur.
Les inondations par remontée de nappe	Lorsque le sol est saturé d'eau, il arrive que la nappe affleure et qu'une inondation spontanée se produise. Ce phénomène concerne particulièrement les terrains bas ou mal drainés et peut perdurer.

La formation rapide de crues torrentielles consécutives à des averses violentes	
Les crues des rivières torrentielles et des torrents	Lorsque des précipitations intenses tombent sur tout un bassin versant, les eaux ruissellent et se concentrent rapidement dans le cours d'eau, d'où des crues brutales et violentes dans les torrents et les rivières torrentielles. Le lit du cours d'eau est en général rapidement colmaté par le dépôt de sédiments et des bois morts peuvent former des barrages, appelés embâcles. Lorsqu'ils viennent à céder, ils libèrent une énorme vague, qui peut être mortelle.
Le ruissellement pluvial urbain	
Les crues rapides des bassins périurbains	L'imperméabilisation du sol (bâtiments, voiries, parkings, etc.) limite l'infiltration des pluies et accentue le ruissellement, ce qui occasionne souvent la saturation et le refoulement du réseau d'assainissement des eaux pluviales. Il en résulte des écoulements plus ou moins importants et souvent rapides dans les rues.

2.3. Quels sont les risques d'inondation dans la ville ?

La vulnérabilité de la population est provoquée par sa présence en zone inondable. Sa mise en danger survient surtout lorsque les délais d'alerte et d'évacuation sont trop courts ou inexistantes pour des crues rapides ou torrentielles. Dans toute zone urbanisée, le danger se traduit par le risque d'être emporté ou noyé, mais aussi par l'isolement sur des îlots coupés de tout accès. L'interruption des communications peut avoir pour sa part de graves conséquences, lorsqu'elle empêche l'intervention des secours. Les dommages aux biens touchent essentiellement les biens mobiliers et immobiliers. On estime cependant que les dommages indirects (perte d'activité, chômage technique, etc.) sont souvent plus importants que les dommages directs. Enfin, les dégâts au milieu naturel sont dus à l'érosion et aux dépôts de matériaux, aux déplacements du lit ordinaire, etc. Un risque de pollution et d'accident technologique est à envisager, lorsque des zones industrielles sont situées en zone inondable.

Sur la commune :

En cas d'orage violent (cf 1981 – 1983) il existe un risque de crue du ruisseau "le Giroux".

2.4. Quelles sont les mesures prises dans la ville?

Suite aux inondations de 1981 et 1983, un remembrement et d'importants travaux hydrauliques ont été réalisés.

Néanmoins il reste quelques terrains, délimités par l'étude hydraulique de 2005 intégrée au PLU en vigueur depuis mars 2007, susceptibles d'être submergés.

Dès l'alerte, le maire active le plan d'action communal.

2.5. Que doit faire la population ?

Avant :

- Connaître les dispositifs d'alerte s'il en existe ;
- Prévoir les gestes essentiels :
 - Mettre au sec les meubles, objets, matières et produits ;
 - Obturer les entrées d'eau : portes, soupiraux, évents ;
 - Amarrer les cuves, etc. ;
 - Faire une réserve d'eau potable et de produits alimentaires ;
- Prévoir les moyens d'évacuation.

Pendant :

- S'informer de la montée des eaux et du niveau de vigilance (consulter <http://www.vigicrues.ecologie.gouv.fr/> et écouter la radio) ;
- Dès l'alerte :
 - Couper le courant électrique ;
 - Aller sur les points hauts préalablement repérés (étages des maisons, collines) ;
- N'entreprendre une évacuation que si vous en recevez l'ordre des autorités (mairie, préfecture, pompiers) ou si vous y êtes forcés ;
- Ne pas s'engager sur une route inondée (à pied ou en voiture) : lors des inondations du Sud-Est des dix dernières années, plus du tiers des victimes étaient des automobilistes surpris par la crue.

Après :

- Aérer la maison ;
- Désinfecter à l'eau de javel ;
- Chauffer dès que possible ;
- Ne rétablir le courant électrique que si l'installation est sèche.

2.6. Où s'informer ?

Etes-vous concerné par ce risque ?

- Consulter les cartes [« Ma commune face aux risques majeurs »](#) ;
- Consultez la [carte vigilance crue](#) sur le site du ministère du développement durable.

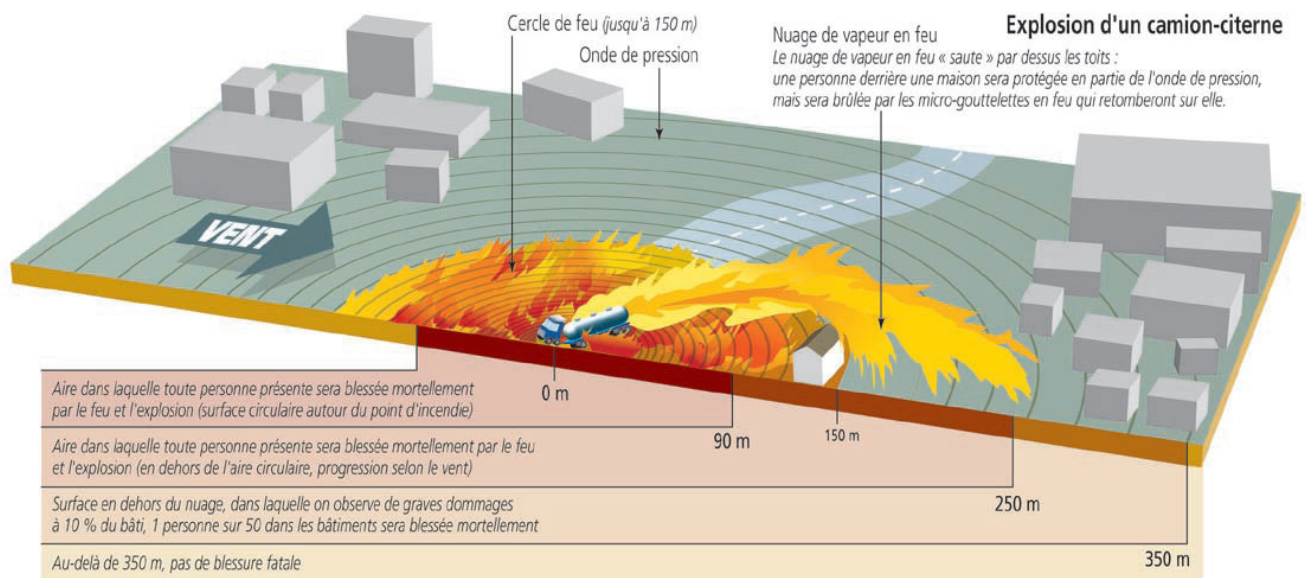
Sites de référence :

- [Ministère du développement durable](#)
- [Ministère du développement durable/ dossier inondation et logement](#)
- [Ministère de l'Intérieur - Voir le site de votre préfecture](#)
- [Site de l'Institut national de prévention et d'éducation pour la santé \(INPES\)](#)

3. LES RISQUES LIÉS AU TRANSPORT DE MATIÈRES DANGEREUSES PRÉSENTS SUR LA COMMUNE :

3.1. Qu'est-ce que le risque lié au Transport de Matières Dangereuses?

Le transport de matières dangereuses ne concerne pas que des produits hautement toxiques, explosifs ou polluants. Tous les produits dont nous avons régulièrement besoin, comme les carburants, le gaz ou les engrais, peuvent, en cas d'événement, présenter des risques pour la population ou l'environnement.



Le risque de transport de matières dangereuses, ou risque TMD, est consécutif à un accident se produisant lors du transport de ces matières par voie routière, ferroviaire, voie d'eau ou canalisations.

Sur la commune :

Les routes concernées sont : la D981 qui relie Chagny à Cluny
la D978 qui relie Louhans à Autun

La commune est traversée par une canalisation permettant le transport de gaz.

3.2. Comment se manifeste-t-il ?

Les causes d'un accident TMD sont diverses :

➤ **TMD par route :**

Mauvais état du véhicule, faute de conduite du conducteur ou d'un tiers, mauvais état des routes, météo défavorable...

➤ **TMD par canalisation :**

- soit une défaillance de la canalisation et des éléments annexes (vannes,...) ;
- soit une rupture ou une usure due à un événement externe : agression extérieure due à des travaux, glissement de terrain, séisme, érosion par une crue de rivière...

Un accident TMD peut engendrer trois types d'effets, qui peuvent être associés :

- **une explosion** peut être provoquée par un choc avec production d'étincelles (notamment pour les citernes de gaz inflammables), par l'échauffement d'une cuve de produit volatil ou comprimé, par le mélange de plusieurs produits ou par l'allumage inopiné d'artifices ou de munitions. L'explosion peut avoir des effets à la fois thermiques et mécaniques (effet de surpression dû à l'onde de choc). Ces effets sont ressentis à proximité du sinistre et jusque dans un rayon de plusieurs centaines de mètres ;

- **un incendie** peut être causé par l'échauffement anormal d'un organe du véhicule, un choc contre un obstacle (avec production d'étincelles), l'inflammation accidentelle d'une fuite, une explosion au voisinage immédiat du véhicule, voire un sabotage. 60 % des accidents de TMD concernent des liquides inflammables. Un incendie de produits inflammables solides, liquides ou gazeux engendre des effets thermiques (brûlures), qui peuvent être aggravés par des problèmes d'asphyxie et d'intoxication, liés à l'émission de fumées toxiques ;

- **un dégagement de nuage toxique** peut provenir d'une fuite de produit toxique ou résulter d'une combustion (même d'un produit non toxique). En se propageant dans l'air, l'eau et/ou le sol, les matières dangereuses peuvent être toxiques par inhalation, par ingestion directe ou indirecte, par la consommation de produits contaminés, par contact. Selon la concentration des produits et la durée d'exposition, les symptômes varient d'une simple irritation de la peau ou d'une sensation de picotements de la gorge, à des atteintes graves (asphyxies, œdèmes pulmonaires). Ces effets peuvent être ressentis jusqu'à quelques kilomètres du lieu du sinistre.

3.3. Quels sont les risques sur la commune ?

Les conséquences d'un accident impliquant des matières dangereuses sont généralement limitées dans l'espace, du fait des faibles quantités transportées. Cependant, plusieurs enjeux peuvent être concernés.

Les enjeux humains : Il s'agit des personnes directement ou indirectement exposées aux conséquences de l'accident. Le risque peut aller de la blessure légère au décès. La nature des blessures sera fonction de la matière transportée, mais également de la distance à laquelle les personnes se trouvent de l'accident.

Comme pour le risque industriel, des enjeux économiques et environnementaux peuvent être touchés par un accident de TMD.

3.4. Quelles sont les mesures prises sur la commune?

Sur la commune :

Dès l'alerte, le Maire active le plan d'action communal « Transport de matières dangereuses ». Si l'accident est particulièrement grave, le Préfet déclenche le plan ORSEC et met en place sa cellule de Crise.

Les Sapeurs-pompiers activent la cellule d'identification des risques chimiques et d'intervention radiologique et procèdent à la protection des personnes et des biens et effectuent des prélèvements d'échantillons.

Les forces de Police ou Gendarmerie mettent à disposition leurs effectifs pour réaliser les déviations de la circulation, instaurer et faire respecter un périmètre de sécurité. Les services techniques apportent leur concours sous l'autorité du responsable des secours. Le DDASS, le CCAS en liaison avec le service d'hygiène et de santé met en place une section hygiène du milieu et une section médicale, dont les missions seront :

- évaluation de la situation sanitaire ;
- participation à la coordination des structures médicalisées (SAMU)

3.5. Que doit faire la population ?

Avant :

- Savoir identifier un convoi de matières dangereuses : les panneaux et les pictogrammes apposés sur les unités de transport permettent d'identifier le ou les risques générés par la ou les matières transportées ;
- Connaître les dispositifs d'alerte.

Pendant :

Si l'on est témoin d'un accident TMD :

- Protéger : pour éviter un « sur-accident » :
 - Baliser les lieux du sinistre ;
 - Faire éloigner les personnes situées à proximité ;
 - Ne pas fumer.
- Donner l'alerte aux sapeurs-pompiers (18 ou 112).

Dans le message d'alerte, préciser si possible :

- le lieu exact (commune, nom de la voie, point kilométrique, etc.) ;
- le moyen de transport (poids-lourd, canalisation, train, etc.) ;
- la présence ou non de victime ;
- la nature du sinistre : feu, explosion, fuite, déversement, écoulement, etc.
- le numéro du produit et le code danger (numéros apparaissant sur la plaque orange du camion-citerne ou du wagon-citerne).

En cas de fuite de produit :

- Ne pas entrer en contact avec le produit (en cas de contact : se laver et si possible se changer) ;
- Quitter la zone de l'accident : s'éloigner si possible perpendiculairement à la direction du vent pour éviter de pénétrer dans un éventuel nuage toxique ;
- Rejoindre le bâtiment le plus proche et se mettre à l'abri (les mesures à appliquer sont les mêmes que celles concernant le "risque industriel":
 - S'enfermer dans un local clos, en calfeutrants soigneusement les fenêtres et les aérations ;
 - Arrêter la ventilation, la climatisation et le chauffage ;
 - Ne pas fumer, éteindre toute flamme nue (allumette, bougie, gazinière, chauffage) ;
 - Ne pas téléphoner ;

- Ecouter la radio (Radio France) ;
- Ne pas aller chercher vos enfants à l'école ;
- Dans tous les cas, se conformer aux consignes de sécurité diffusées par les services de secours.

Après :

- A la fin de l'alerte, aérer tout le bâtiment

3.6. Où s'informer ?

Etes-vous concerné par ce risque ?

- Consulter les cartes [« Ma commune face aux risques majeurs »](#)

Sites de référence

- [Ministère du développement durable / Base de données sur les accidents technologiques](#)
- [Ministère du développement durable / transports de matières dangereuses et sécurité routière](#)
- [Ministère de l'Intérieur - Voir le site de votre préfecture](#)

4. LES AUTRES RISQUES :

4.1. Grand Froid :

Qu'est-ce qu'une vague de froid ?

C'est un épisode de temps froid caractérisé par sa persistance, son intensité et son étendue géographique. L'épisode dure au moins deux jours. Les températures atteignent des valeurs nettement inférieures aux normales saisonnières de la région concernée. Le grand froid, comme la canicule, constitue un danger pour la santé de tous.

Les périodes de grand froid et de très grand froid sont à l'origine d'autres phénomènes météorologiques aux effets dangereux. La neige et le verglas se forment par temps froid et peuvent affecter gravement la vie quotidienne en interrompant la circulation routière, ferroviaire ou encore aérienne.

En France métropolitaine, les températures les plus basses de l'hiver surviennent habituellement en janvier ou février sur l'ensemble du pays. Mais des épisodes précoces (novembre/décembre) ou tardifs (mars) sont également possibles.

Les climatologues identifient des périodes de froid remarquables en tenant compte des critères suivants :

- l'écart aux températures moyennes régionales ;
- les records précédemment enregistrés, l'étendue géographique ;
- la persistance d'un épisode de froid.

Comment se manifeste-t-il ?

Trois scénarios météorologiques principaux peuvent donner des épisodes froids sur l'Europe. Au cours d'une vague de froid, la situation météorologique peut suivre l'un de ces trois scénarios ou les trois successivement.

- Un flux de nord (anticyclone positionné vers l'Islande et le Groenland et dépression sur la Scandinavie) apporte de l'air polaire jusque sur la France. Cette situation dure rarement plus de quelques jours. Elle donne sur l'Hexagone un temps perturbé, instable et assez froid ;
- Un flux d'est ou de nord-est (résultant soit d'un anticyclone situé vers la Scandinavie, soit d'une extension de l'anticyclone de Sibérie) apporte de l'air très froid et sec, accompagné d'un vent d'est ou de nord-est glacial sur notre pays. Cette configuration peut perdurer jusqu'à une dizaine de jours. La sensation de froid est ici renforcée par le vent.

- Ce scénario était dominant durant les vagues de froid de février 1956 et de janvier 1963 (deux des plus marquantes depuis 1950) ;
- Un flux d'est ou de nord-est froid humide et perturbé apporte de la neige sur tout le pays, y compris sur le littoral méditerranéen. L'action de l'anticyclone situé sur l'Europe du nord (Scandinavie ou extension de l'anticyclone de Sibérie) est contrariée par une zone dépressionnaire généralement positionnée sur l'Europe du sud. Cette situation peut durer jusqu'à une semaine. Au cours des éclaircies nocturnes, les températures peuvent atteindre des valeurs remarquablement basses sur les sols enneigés. Ce scénario était dominant durant les vagues de froid de janvier 1985 et janvier 1987.

En terme réglementaire :

Le gouvernement recommande, dans le cadre du plan grand froid, de caler les mesures prises par les préfetures (renforcement des équipes mobiles, accueils de jour ouverts la nuit, renforcement des 115 et mobilisation de capacités supplémentaires) sur la base des trois niveaux météorologiques suivants :

- Niveau 1 lorsque la température mesurée en degrés Celsius (°C) est positive dans la journée mais comprise entre zéro et - 5°C la nuit ;
- Niveau 2 lorsque la température est négative le jour et comprise entre - 5°C et - 10°C la nuit ;
- Niveau 3 lorsque la température est négative le jour et inférieure à - 10°C la nuit. Le niveau 3 correspond à un niveau de crise exceptionnel. A Paris, le déclenchement du niveau 3 relève de la responsabilité du Préfet de police.

Si le niveau 1 est le plus souvent maintenu durant tout l'hiver, [le niveau 2](#) et particulièrement le [niveau 3](#) sont déclenchés selon les prévisions de Météo France.

Lors d'un niveau 3 (froid extrême), un plan d'urgence hivernale est déclenché et les partenaires de l'urgence sociale sont appelés à renforcer les moyens d'intervention pour répondre à toute sollicitation et procéder à l'hébergement immédiat de toute personne sans abri. Il appelle aussi chacun des Français à faire preuve de vigilance et à collaborer à la solidarité nationale en signalant toute situation de détresse en téléphonant au 115.

Le Plan grand froid 2010-2011 : Circulaire interministérielle N°DGS/DUS/SG-DMAT/DSC/DGCS/DGOS/ 2010/395 du 12 novembre 2010 précisant les actions à mettre en œuvre au niveau local pour prévenir et faire face aux conséquences sanitaires propres à la période hivernale. Circulaire DGCS/1A/2010/375 du 15 octobre 2010 relative aux mesures hivernales.

Les mesures prises par la commune :

Les secours s'orientent sur deux objectifs principaux :

- **Assurer la circulation sur les axes routiers :**

- les forces de Police ou Gendarmerie empêchent l'accès aux axes routiers enneigés ;

- Une cellule de coordination routière définit les priorités d'intervention, fait appel aux services techniques ainsi qu'aux entreprises nécessaires, gère les moyens matériels et les stocks ;

- Les forces de Police ou Gendarmerie facilitent l'action des services de secours par la mise en place de déviation de la circulation.

- **Informier la population et assurer l'alimentation en eau :**

- en cas de coupure d'eau, de gaz ou de courant, la Mairie informe la population des délais de réparation ;

- En relation avec la DDASS, la Mairie prépare un plan d'hébergement ;

- La DDASS en liaison avec le service d'hygiène et de santé effectue le suivi de la qualité de l'eau et la diffusion des conseils concernant sa consommation.

Le Centre Communal d'Action Sociale (CCAS) est chargé de quatre missions :

- ouvrir les lieux les plus appropriés en cas de saturation des équipements existants ;


- Elargir le portage des repas au domicile des personnes âgées, handicapées ou en difficulté (structure existante sur Givry) ;

- S'assurer que les grandes structures d'hébergement à caractère social peuvent faire face à l'évènement et transmettre les informations aux services compétents.


Que doit faire la population ?

En période de grand froid


GRAND FROID • COMPRENDRE & AGIR




Le grand froid demande à mon corps de faire des efforts supplémentaires sans que je m'en rende compte. Mon cœur bat plus vite pour éviter que mon corps se refroidisse. Cela peut être particulièrement dangereux pour les personnes âgées et les malades chroniques.



Si je reste dans le froid trop longtemps, ma température corporelle peut descendre en dessous de 35°C, je suis alors en hypothermie. Mon corps ne fonctionne plus normalement et cela peut entraîner des risques graves pour ma santé.





Si je reste dans le froid trop longtemps, les extrémités de mon corps peuvent devenir d'abord rouges et douloureuses, puis grises et indolores (gelures). Je risque l'amputation.




Si je fais des efforts physiques en plein air, je risque d'aggraver d'éventuels problèmes cardio-vasculaires.

Quand je sors je me couvre suffisamment afin de garder mon corps à la bonne température.


- Je couvre particulièrement les parties de mon corps qui perdent de la chaleur : tête, cou, mains et pieds.
- Je me couvre le nez et la bouche pour respirer de l'air moins froid.
- Je mets plusieurs couches de vêtements, plus un coupe-vent imperméable.
- Je mets de bonnes chaussures pour éviter les chutes sur un sol glissant.
- J'évite de sortir le soir car il fait encore plus froid.
- Je me nourris convenablement, et je ne bois pas d'alcool car cela ne réchauffe pas.


Je suis prudent et je pense aux autres.



- Je limite les efforts physiques, comme courir.
- Si j'utilise ma voiture, je prends de l'eau, une couverture et un téléphone chargé, et je me renseigne sur la météo.
- Je suis encore plus attentif avec les enfants et les personnes âgées, qui ne disent pas quand ils ont froid.



Je chauffe sans surchauffer.



Je chauffe mon logement sans le surchauffer et en m'assurant de sa bonne ventilation.

Institut National de Prévention et d'Éducation pour la Santé
inpes
www.inpes.sante.fr

Si je remarque une personne sans abri ou en difficulté dans la rue, j'appelle le « 115 »

Pour plus d'informations :
www.meteo.fr ou 32 50 (0,34€/minute) • www.bison-fute.equipement.gouv.fr • www.sante.gouv.fr • www.invs.sante.fr

Ministère chargé de la Santé



Attention vague de très grand froid

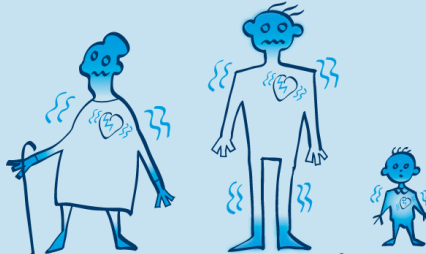


Si je reste dans le froid trop longtemps, ma température corporelle peut descendre en dessous de 35°C, je suis alors en hypothermie. Mon corps ne fonctionne plus normalement et cela peut entraîner des risques graves pour ma santé.

Je reste chez moi autant que possible en m'étant organisé à l'avance




- J'ai prévu de l'eau et des produits alimentaires ne nécessitant pas de cuisson (risque de gel des canalisations ou de coupure d'électricité).
- Je chauffe sans surchauffer, j'ai vérifié le bon état de marche de mon installation de chauffage, je ne bouche pas les aérations, et j'aère mon logement une fois par jour.
- J'ai tous les médicaments nécessaires en cas de besoin, et particulièrement si je suis un traitement régulier.
- Je donne de mes nouvelles à mes proches, et je contacte ceux qui sont seuls. Et si je suis isolé ou malade, je me fais connaître auprès de ma mairie.
- J'écoute à la radio les conseils des pouvoirs publics.



Si je reste dans le froid trop longtemps, les extrémités de mon corps peuvent devenir d'abord rouges et douloureuses, puis grises et indolores (gelures). Je risque l'amputation.

Si je dois absolument sortir, je suis prudent et je pense aux autres



- Je couvre particulièrement les parties de mon corps qui perdent de la chaleur : tête, cou, mains et pieds.
- Je me couvre le nez et la bouche pour respirer de l'air moins froid.
- Je mets plusieurs couches de vêtements, plus un coupe-vent imperméable.
- J'évite de sortir les bébés, même bien protégés.
- J'évite de sortir le soir car il fait encore plus froid.
- Je me nourris convenablement, et je ne bois pas d'alcool car cela ne réchauffe pas.
- Je ne fais pas d'efforts physiques, comme porter des objets lourds...
- Je mets de bonnes chaussures pour éviter les chutes sur un sol glissant.



Le très grand froid demande à mon corps de faire des efforts supplémentaires sans que je m'en rende compte. Mon cœur bat plus vite pour éviter que mon corps se refroidisse. Cela peut être particulièrement dangereux pour les personnes âgées et les malades chroniques.



Si je fais des efforts physiques en plein air, je risque d'aggraver d'éventuels problèmes cardio-vasculaires.

Si je dois absolument utiliser ma voiture



- Je vérifie le bon état de fonctionnement général : huile, batterie, éclairage, plein d'essence.
- Je prépare des couvertures, une trousse de secours, un téléphone portable chargé et une boisson chaude.
- Avant chaque déplacement, je me renseigne sur la météo et sur l'état des routes.

Si je remarque une personne sans abri ou en difficulté dans la rue, j'appelle le « 115 »

Pour plus d'informations :

www.meteo.fr ou 32 50 (0,34€/minute) • www.bison-fute.equipement.gouv.fr • www.sante.gouv.fr • www.invs.sante.fr

Où s'informer ?

Etes-vous concerné par ce risque ?

Consulter la carte de vigilance de Météo France et les conseils de Météo France selon les niveaux de vigilance

Numéros utiles :

Plateforme téléphonique **Info Ministère Santé 0 820 03 33 33**

Sites de référence :

- [Ministère de la santé et des sports](#)
- [Agence française de sécurité sanitaire des produits de santé \(AFSSAPS\) / Grand froid et produits de santé](#)
- [Institut de veille sanitaire \(INVS\) / Froid et santé](#)
- [Institut National de Prévention et d'Éducation à la Santé \(INPES\) / Grand froid](#)
- [Ministère de l'Intérieur - Voir le site de votre préfecture](#)

4.2. Canicule :

Quels sont les risques liés à la canicule ?

L'exposition d'une personne à une température extérieure élevée, pendant une période prolongée, sans période de fraîcheur suffisante pour permettre à l'organisme de récupérer, est susceptible d'entraîner de graves complications.

Le corps humain peut voir ses capacités de régulation thermique dépassées et devenir inefficaces. Les périodes de fortes chaleurs sont alors propices aux pathologies liées à la chaleur, à l'aggravation de pathologies préexistantes ou à l'hyperthermie. Les personnes fragiles et les personnes exposées à la chaleur sont particulièrement en danger.

- Selon l'âge, le corps ne réagit pas de la même façon aux fortes chaleurs. Lorsque l'on est âgé, le corps transpire peu et il a donc du mal à se maintenir à 37°C. C'est pourquoi la température du corps peut alors augmenter : on risque le coup de chaleur (hyperthermie – température supérieure à 40° avec altération de la conscience) ;

- En ce qui concerne l'enfant et l'adulte, le corps transpire beaucoup pour se maintenir à la bonne température. Mais, en conséquence, on perd de l'eau et on risque la déshydratation ;
- Chez les travailleurs manuels, travaillant notamment à l'extérieur, le corps exposé à la chaleur transpire beaucoup pour se maintenir à la bonne température. Il y a un risque de déshydratation.

Quelles sont les personnes à risque ?

- Les personnes âgées de plus de 65 ans ;
- Les nourrissons et les enfants, notamment les enfants de moins de 4 ans ;
- Les travailleurs manuels, travaillant notamment à l'extérieur.

D'autres personnes sont également susceptibles d'être plus à risque en période de canicule :

- Les personnes confinées au lit ou au fauteuil ;
- Les personnes souffrant de troubles mentaux (démences), de troubles du comportement, de difficultés de compréhension et d'orientation ou de pertes d'autonomie pour les actes de la vie quotidienne ;
- Les personnes ayant une méconnaissance du danger ;
- Les personnes sous traitement médicamenteux au long cours ou prenant certains médicaments pouvant interférer avec l'adaptation de l'organisme à la chaleur ;
- Les personnes souffrant de maladies chroniques ou de pathologies aiguës au moment de la vague de chaleur ;
- Les personnes en situation de grande précarité, les personnes non conscientes du danger.

Exemple historique

En 2003, durant l'été, la France a connu une canicule exceptionnelle qui a entraîné une surmortalité estimée à près de 15 000 décès. Le pays n'avait jamais été confronté à de telles conséquences sanitaires engendrées par une chaleur extrême. Ce phénomène a révélé la nécessité d'adapter le dispositif national de prévention et de soins et de mettre en place le Plan national canicule.

En terme réglementaire :

Depuis 2004, le Plan national canicule est révisé et amélioré chaque année. Ce plan comporte trois niveaux : Le premier est un niveau à périodicité annuelle obligatoire du 1^{er} juin au 31 août : la veille saisonnière.

Lorsqu'une vague de chaleur est prévue ou en cours, le niveau de mise en garde et d'actions (MIGA) est activé par le Préfet. Il rappelle à la

population les actions de mise en garde individuelle à mettre en œuvre. A ce niveau correspond une série d'actions préventives qui sont réalisées par les services publics de façon adaptée à l'intensité et à la durée du phénomène.

Dans le cas où la canicule s'accompagne de conséquences qui dépassent le champ sanitaire, le niveau de mobilisation maximale est activé.

Les mesures prises par la commune :

Un registre nominatif est mis en place à la mairie afin de permettre le recensement des personnes à risques et définir avec elles le type de surveillance qu'elles souhaitent voir mis en place.

La salle des fêtes climatisée est accessible, en dehors des locations, pour les personnes qui souhaiteraient dans la journée bénéficier de conditions plus favorables.

Que doit faire la population ?



En période de fortes chaleurs ou de canicule

Personne âgée

Je mouille ma peau plusieurs fois par jour tout en assurant une légère ventilation et ...

Je ne sors pas aux heures les plus chaudes.





Je mange normalement (fruits, légumes, pain, soupe...).



Je passe plusieurs heures dans un endroit frais ou climatisé.



Je bois environ 1,5 L d'eau par jour. Je ne consomme pas d'alcool.



Je maintiens ma maison à l'abri de la chaleur.



Je donne de mes nouvelles à mon entourage.



Enfant et adulte

Je bois beaucoup d'eau et ...

Je ne fais pas d'efforts physiques intenses.





Je ne consomme pas d'alcool.



Je ne reste pas en plein soleil.



Au travail, je suis vigilant pour mes collègues et moi-même.



Je maintiens ma maison à l'abri de la chaleur.



Je prends des nouvelles de mon entourage.



En cas de malaise ou de coup de chaleur, j'appelle le 15

Pour plus d'informations : 0 800 06 66 66 (appel gratuit depuis un poste fixe)
<http://www.sante-sports.gouv.fr/canicule/>
www.meteo.fr ou 32 50 (0,34€/minute)





TBWACOROBATE © Alevy / C. Moncheval Ref. 260-092644A

Où s'informer ?

Etes-vous concerné par ce risque ?

Consulter la carte de vigilance de Météo France et les conseils de Météo France selon les niveaux de vigilance

Numéros utiles :

Plate-forme téléphonique "**Canicule info service**" **0 800 06 66 66**

Sites de référence :

- [Ministère de la Santé et des sports / Canicule et extrêmes chaleurs](#)
- [Institut National de prévention et d'Éducation à la Santé \(Canicules\) / Fortes chaleurs-Canicules](#)
- [Ministère de l'Intérieur - Voir le site de votre préfecture](#)
- [Agence Française de Sécurité Sanitaire des Produits de Santé](#)
(recommandations du bon usage des médicaments en cas de vague de chaleur)
- [Météo-France](#)
- [Institut de Veille Sanitaire](#)

4.3. Risque sanitaire, type Pandémie Grippale :

Qu'est-ce qu'une pandémie ?

Une pandémie grippale est une épidémie caractérisée par la diffusion rapide et géographiquement très étendue (plusieurs continents ou monde entier) d'un nouveau sous-type de virus résultant d'une modification génétique. Le virus possédant des caractéristiques nouvelles, l'immunité de la population est faible ou nulle. La sévérité de l'infection n'est pas un critère de définition d'une pandémie.

Comment se développe une pandémie ?

L'apparition d'une pandémie grippale peut résulter d'une recombinaison génétique entre des virus grippaux animaux et humains ou de mutations progressives d'un virus animal, permettant une adaptation à l'homme.

S'agissant de la transmission de l'homme à l'homme, le virus grippal se transmet par :

- la voie aérienne, c'est-à-dire la dissémination dans l'air du virus par l'intermédiaire de la toux, de l'éternuement ou des postillons ;

- le contact rapproché avec une personne infectée (lorsqu'on l'embrasse ou qu'on lui serre la main) ;
- le contact avec des objets touchés et donc contaminés par une personne malade (exemple : une poignée de porte).

Les symptômes d'une grippe pandémique sont similaires à ceux de la grippe saisonnière : fièvre élevée (> à 38°C), courbatures, fatigue, toux et gêne respiratoire. La durée d'incubation peut aller jusqu'à sept jours et une personne grippée est contagieuse dès les premiers symptômes et pendant environ sept jours.

Exemples historiques de pandémie grippale

Au XX^e siècle, on a dénombré trois pandémies grippales :

- Le 11 juin 2009, l'Organisation Mondiale de la Santé (OMS) a annoncé la 1^{re} pandémie du XXI^e siècle (virus A(H1N1)) ;
- 1968-1969, la "grippe de Hong-Kong" (virus A(H3N2)) ;
- 1957-1958, la "grippe asiatique" (virus A(H2N2)) ;
- En 1918-1919, la pandémie dite de la "grippe espagnole" (virus A(H1N1)). Les estimations disponibles sur le site de l'Organisation mondiale de la santé (OMS) indiquent qu'au moins 40 millions de personnes en sont décédées.

En termes réglementaires


Le Premier ministre dirige l'action gouvernementale et détermine les situations du plan dans lesquelles se trouve la France. Les propositions d'orientations stratégiques sont évoquées à son niveau. Il réunit, en tant que de besoin, un comité des ministres concernés.

Sur décision du Premier ministre, la conduite opérationnelle de l'action gouvernementale peut être confiée au ministre de l'Intérieur qui active alors un centre interministériel de crise (CIC). La protection de la population demeure l'objectif prioritaire et le ministre chargé de la santé conserve la responsabilité de la gestion opérationnelle des questions sanitaires par le biais de l'activation du centre de crise sanitaire (CCS). Le ministre chargé de la conduite opérationnelle de l'action gouvernementale bénéficie du concours de l'ensemble des ministres et du délégué interministériel à la lutte contre la grippe aviaire (DILGA). Ce dernier conseille le Premier ministre et le ministre chargé de la coordination opérationnelle.


Que doit faire la population ?

GRIPPE A (H1N1)


DES GESTES SIMPLES POUR LIMITER LES RISQUES DE TRANSMISSION



LAVEZ-VOUS LES MAINS PLUSIEURS FOIS PAR JOUR
AVEC DU SAVON OU UNE SOLUTION HYDROALCOOLIQUE




UTILISEZ UN MOUCHOIR EN PAPIER POUR ÉTERNUER OU TOUSSER,
PUIS JETEZ-LE DANS UNE POUBELLE ET LAVEZ-VOUS LES MAINS



EN CAS DE SYMPTÔMES GRIPPAUX, APPELÉZ VOTRE MÉDECIN TRAITANT OU LE 15

POUR TOUTE INFORMATION
0 825 302 302
(0,15 euro/min depuis un poste fixe)
www.pandemie-grippale.gov.fr

AMÉLIORONS LES GESTES DU JOUR



Nouvelle grippe A/H1N1

Conseils aux voyageurs

Si vous **ALLEZ** dans un pays où circule le virus de la grippe A

Dans tous les cas, conformez-vous aux recommandations des autorités locales et :

- Lavez-vous souvent les mains à l'eau et au savon ou utilisez une solution hydroalcoolique.
- Aérez régulièrement les lieux dans lesquels vous vous trouvez.
- Évitez le contact avec des personnes malades.
- Prenez contact avec un médecin si vous présentez les symptômes suivants :
fièvre supérieure à 38°C, ou courbatures, ou grande fatigue + toux ou difficultés à respirer.

Pour toute aide, contactez votre ambassade ou votre consulat.

Si vous **VENEZ** d'un pays où circule le virus de la grippe A

Si vous avez, dans les 7 jours qui suivent votre arrivée en France :

Fièvre supérieure à 38°C, ou courbatures, ou grande fatigue + toux ou difficultés à respirer,

→ Appelez le **15** ou votre médecin traitant.

POUR TOUTE INFORMATION

Depuis la France : 0 825 302 302
(0,15 euro/min depuis un poste fixe en France)

Depuis l'étranger : +33 1 53 56 73 23



www.sante-sports.gov.fr
www.pandemie-grippale.gov.fr
www.diplomatie.gov.fr



Où s'informer ?

Numéros utiles :

- Plateforme Info'grippe 0 825 302 302

Sites de référence :

- [Site interministériel traitant des menaces pandémiques grippales](#)
- [Guide pratique de la vie quotidienne en pandémie](#)
- [Ministère de la santé/Dossier Grippe H1N1](#)
- [Ministère des affaires étrangères/Conseils aux voyageurs/Fiche Grippe H1N1](#)
- [Institut de veille sanitaire \(InVS\)/Dossier Grippe H1N1](#)
- [Agence française de sécurité sanitaire des produits de santé \(AFSSAPS\)/Dossier grippe H1N1](#)
- [Institut national de prévention et d'éducation pour la santé \(INPES\)/Dossier Grippe H1N1](#)

- [Institut Pasteur/Dossier grippe H1N1](#)
- [Site d'information du réseau des GROG \(Groupes Régionaux d'Observation de la Grippe\)/Dossier Grippe H1N1](#)
- [Organisation Mondiale de la Santé \(OMS\)](#)

4.4. Phénomènes météorologiques :

La Vigilance météorologique :

Elle est conçue pour informer la population et les pouvoirs publics en cas de phénomènes météorologiques dangereux en métropole. Elle vise à attirer l'attention de tous sur les dangers potentiels d'une situation météorologique et à faire connaître les précautions pour se protéger.

La Vigilance est également destinée aux services de la sécurité civile et aux autorités sanitaires qui peuvent ainsi alerter et mobiliser respectivement les équipes d'intervention et les professionnels et structures de santé.

■ Une vigilance absolue s'impose; des phénomènes dangereux d'intensité exceptionnelle sont prévus ; tenez-vous régulièrement au courant de l'évolution de la situation et respectez impérativement les consignes de sécurité émises par les pouvoirs publics.

■ Soyez très vigilant; des phénomènes dangereux sont prévus ; tenez-vous au courant de l'évolution de la situation et suivez les conseils de sécurité émis par les pouvoirs publics.

■ Soyez attentifs; si vous pratiquez des activités sensibles au risque météorologique ou exposées aux crues; des phénomènes habituels dans la région mais occasionnellement et localement dangereux (ex. mistral, orage d'été, montée des eaux) sont en effet prévus ; tenez-vous au courant de l'évolution de la situation.

■ Pas de vigilance particulière.

VENTS VIOLENTS :

Qu'est-ce qu'un vent violent ?

Un vent est estimé violent donc dangereux lorsque sa vitesse atteint 80 km/h en vent moyen et 100 km/h en rafale à l'intérieur des terres. Mais

ce seuil varie selon les régions, il est par exemple plus élevé pour les régions littorales ou la région sud-est.

L'appellation " tempête " est réservée aux vents atteignant 89 km/h (force 10 Beaufort).

Le vent est un déplacement de l'air représenté par une direction (celle d'où vient le vent) et une vitesse. La vitesse est exprimée communément en km/h.

Les origines d'un vent fort :

- Les tempêtes :

En mer, on appelle tempête une dépression atmosphérique qui génère un vent moyen supérieur à 90 km/h.

Sur terre, on parle de tempête quand la dépression génère des rafales supérieures à 90 km/h.

- Les orages :

Ils sont à l'origine de vents forts et brefs (quelques minutes) sur une zone restreinte (quelques kilomètres carrés). Les cumulonimbus, nuages caractéristiques de l'orage, animés par des mouvements verticaux puissants, créent des rafales de direction imprévisible.

Les conséquences d'un vent fort :

Les dégâts varient selon la nature du phénomène générateur de vents. Les rafales d'orage causent des dégâts d'étendue limitée, les trombes et tornades sur une bande étroite et longue et les tempêtes sur une vaste zone.

Les dégâts causés par des vents violents :

- toitures et cheminées endommagées ;
- arbres arrachés ;
- véhicules déportés sur les routes ;
- coupures d'électricité et de téléphone.

La circulation routière peut également être perturbée, en particulier sur le réseau secondaire en zone forestière.

Que doit faire la population ?

En vigilance orange :

- Limitez vos déplacements. Limitez votre vitesse sur route et autoroute, en particulier si vous conduisez un véhicule ou attelage sensible aux effets du vent ;
- Ne vous promenez pas en forêt [et sur le littoral] ;
- En ville, soyez vigilants face aux chutes possibles d'objets divers ;

- N'intervenez pas sur les toitures et ne touchez en aucun cas à des fils électriques tombés au sol ;
- Rangez ou fixez les objets sensibles aux effets du vent ou susceptibles d'être endommagés.

En vigilance rouge :

Dans la mesure du possible :

- Restez chez vous ;
- Mettez-vous à l'écoute de vos stations de radio locales ;
- Prenez contact avec vos voisins et organisez-vous.

En cas d'obligation de déplacement :

- Limitez-vous au strict indispensable en évitant, de préférence, les secteurs forestiers ;
- Signalez votre départ et votre destination à vos proches.

Pour protéger votre intégrité et votre environnement proche :

- Rangez ou fixez les objets sensibles aux effets du vent ou susceptibles d'être endommagés ;
- N'intervenez en aucun cas sur les toitures et ne touchez pas à des fils électriques tombés au sol ;
- Si vous êtes riverain d'un estuaire, prenez vos précautions face à des possibles inondations et surveillez la montée des eaux ;
- Prévoyez des moyens d'éclairages de secours et faites une réserve d'eau potable ;
- Si vous utilisez un dispositif d'assistance médicale (respiratoire ou autre) alimenté par électricité, prenez vos précautions en contactant l'organisme qui en assure la gestion.

TEMPETE :

Qu'est-ce qu'une tempête ?

On parle de tempêtes lorsque les vents dépassent 89 km/h (soit 48 nœuds - degré 10 de l'échelle de Beaufort). Une tempête correspond à l'évolution d'une perturbation atmosphérique (ou dépression). Cette

dernière provoque des vents violents, de fortes précipitations et parfois des orages.

Les tempêtes peuvent avoir un impact considérable aussi bien pour l'homme que pour ses activités ou pour son environnement (les chutes d'arbres des forêts, les dégâts des habitats, des ports...). Le nombre de victimes peut être plus ou moins important selon le lieu, l'étendue et la puissance de la tempête. Les conséquences des tempêtes sont principalement économiques car elles engendrent des arrêts ou des perturbations d'activités. Les destructions ou les dommages sur les édifices privés ou publics, les infrastructures industrielles ou de transports, etc., provoquent en effet des pertes financières importantes.

Comment se développe une tempête ?

Les tempêtes prennent naissance par **contrastes thermiques horizontaux de l'air** et, contrairement aux cyclones elles peuvent continuer à se renforcer lors de leur passage sur terre.

Une tempête se forme lorsque deux masses d'airs, aux caractéristiques distinctes (température, teneur en eau), se confrontent. De cette rencontre, naissent des vents pouvant être très violents.

Les tempêtes des régions tempérées surviennent surtout au cours des mois d'automne et d'hiver, notamment en janvier et février, voire en novembre et décembre (moins souvent en octobre ou en mars). Les cas de tempêtes recensés au cours des autres mois de l'année sont beaucoup plus rares. Cette répartition temporelle des événements tempétueux explique la dénomination de "tempêtes d'hiver". Elle est notamment due au fait que les océans étant encore relativement chauds et l'air polaire déjà froid, le gradient de température (taux de variation d'un élément météorologie en fonction de la distance) entre les deux masses d'air en jeu est important. La puissance de la tempête est d'autant plus forte que ce gradient est élevé.

Exemples historiques de tempêtes

Depuis 1950, une centaine de tempêtes a touché l'Europe, faisant des milliers de victimes et des milliards d'euros de dommages.

Dans la nuit du 27 au 28 février 2010, la tempête Xynthia a eu des conséquences dramatiques avec 52 décès dénombrés. Provoqué par un phénomène météorologique d'une violence exceptionnelle combinant quatre facteurs : un événement nocturne, des vents forts, une marée haute de forte amplitude et des basses pressions augmentant l'effet de surcote, ce phénomène a entraîné à la fois la submersion des digues et remblais côtiers et leur rupture en certains endroits, provoquant les inondations meurtrières.

Celle de 1999 reste la plus marquante. Les 26 et 28 décembre 1999, deux tempêtes des latitudes moyennes en développement rapide, nommées

respectivement Lothar et Martin, ont traversé successivement la France d'ouest en est.

Que doit faire la population ?

Se protéger avant :

- Consulter régulièrement les bulletins d'alerte météorologiques sur le site de météo-France
- Placer à l'intérieur de son habitation tous les objets susceptibles d'être emportés (table de jardin, parasol...). Projetés par le vent, ils pourraient être dangereux pour les autres personnes ;
- Fermer portes et volets ;
- S'éloigner des bords de mer et des lacs ;
- Annuler les sorties en mer ou en rivière ;
- Arrêter les activités de loisirs de plein air ;
- Préparer l'équipement nécessaire (médicaments, papiers d'identité, lampe de poche etc.), détaillé dans le Guide de préparation aux situations d'urgence ;
- Ne pas obstruer les grilles de ventilation de son logement.

Se protéger pendant :

- S'informer : écouter et suivre les consignes données par la radio et les autorités ;
- Rester chez soi est la meilleure protection. Fermer les portes, les fenêtres et les volets ;
- Débrancher les appareils électriques et les antennes de télévision ;
- Éviter de téléphoner pour laisser les secours disposer au mieux des réseaux. ;
- Se renseigner quant à la survenue d'un éventuel risque de submersion / d'inondation ;
- Afin de prévenir les intoxications au monoxyde de carbone et en cas d'utilisation de groupes électrogènes, veiller à respecter les consignes d'utilisation et à les placer à l'extérieur du bâtiment. Il est recommandé de ne pas utiliser de chauffage d'appoint en continu.

En cas d'obligation de déplacement :

- Etre très prudent. Respecter, en particulier, les déviations mises en place ;
- Rouler doucement ;
- Signaler son départ et sa destination à ses proches.

Se protéger après :

- S'informer : écouter et suivre les consignes données par la radio et les autorités. Informer les autorités de tout danger observé ;
- Ne pas toucher les câbles électriques tombés à terre ;
- Afin de prévenir les intoxications au monoxyde de carbone et en cas d'utilisation de groupes électrogènes, veiller à respecter les consignes d'utilisation et à les placer à l'extérieur du bâtiment. Il est recommandé de ne pas utiliser de chauffage d'appoint en continu ;
- Réparer ce qui peut l'être sommairement (toiture notamment) ;
- Couper branches et arbres qui menacent de s'abattre ;
- Évaluer les dégâts et les points dangereux. S'en éloigner ;
- Ne pas téléphoner afin de réserver le réseau aux services de secours ;
- Apporter une première aide aux voisins et penser aux personnes âgées et handicapées ;
- Se mettre à la disposition des secours ;
- Se renseigner sur la qualité de l'eau du robinet auprès de la mairie avant de la consommer et dans tous les cas, faire couler l'eau afin de nettoyer le réseau ;
- En cas de consommation d'eau d'un puits privé, se renseigner également auprès de la mairie avant de l'utiliser à nouveau ;
- Vérifier l'état des aliments congelés/réfrigérés et les jeter en cas de doute.

ORAGES :

Qu'est-ce qu'un orage ?

Un orage est un phénomène atmosphérique caractérisé par un éclair et un coup de tonnerre. Il est toujours lié à la présence d'un nuage de type cumulonimbus, dit aussi nuage d'orage, et est souvent accompagné par un ensemble de phénomènes violents : rafales de vent, pluies intenses, parfois grêle, trombe et tornade.

Un orage peut toujours être dangereux en un point donné, en raison de la puissance des phénomènes qu'il produit.

L'orage est généralement un phénomène de courte durée, de quelques dizaines de minutes à quelques heures. Il peut être isolé (orage près des reliefs ou causé par le réchauffement du sol en été) ou organisés en ligne (dite " ligne de grains " par les météorologistes). Par certaines conditions, des orages peuvent se régénérer, toujours au même endroit, provoquant

de fortes précipitations durant plusieurs heures, conduisant à des inondations catastrophiques.

Quels sont les dangers ?

La foudre est le nom donné à un éclair lorsqu'il touche le sol. Cette décharge électrique intense peut tuer un homme ou un animal, calciner un arbre ou causer des incendies.

Les pluies intenses qui accompagnent les orages peuvent causer des crues-éclair dévastatrices. Un cumulonimbus de 1 km de large sur 1 km de hauteur contient 1 million de litres d'eau.

La grêle, précipitations formées de petits morceaux de glace, peut dévaster en quelques minutes un vignoble ou un verger.

Le vent sous un cumulonimbus souffle par rafales violentes jusqu'à environ 140 km/h et change fréquemment de direction. Il se crée plus rarement sous la base du nuage un tourbillon de vent très dévastateur, la tornade.

Que doit faire la population ?

En vigilance orange :

- A l'approche d'un orage, prenez les précautions d'usage pour mettre à l'abri les objets sensibles au vent ;
- Ne vous abritez pas sous les arbres ;
- Evitez les promenades en forêts et les sorties en montagne ;
- Evitez d'utiliser le téléphone et les appareils électriques ;
- Signalez sans attendre les départs de feux dont vous pourriez être témoins.

En vigilance rouge :

Dans la mesure du possible :

- Evitez les déplacements ;
- Les sorties en montagne sont particulièrement déconseillées.

En cas d'obligation de déplacement :

- Soyez prudents et vigilants, les conditions de circulation pouvant devenir soudainement très dangereuses ;
- N'hésitez pas à vous arrêter dans un lieu sûr.

Pour protéger votre intégrité et votre environnement proche :

- Evitez d'utiliser le téléphone et les appareils électriques ;
- Rangez ou fixez les objets sensibles aux effets du vent ou susceptibles d'être endommagés ;
- Si vous pratiquez le camping, vérifiez qu'aucun danger ne vous menace en cas de très fortes rafales de vent ou d'inondations torrentielles soudaines. En cas de doute, réfugiez-vous, jusqu'à l'annonce d'une amélioration, dans un endroit plus sûr ;
- Signalez sans attendre les départs de feux dont vous pourriez être témoins ;
- Si vous êtes dans une zone sensible aux crues torrentielles, prenez toutes les précautions nécessaires à la sauvegarde de vos biens face à la montée des eaux.

NEIGE ET VERGLAS :

La neige en plaine :

La neige est une précipitation solide qui tombe d'un nuage et atteint le sol lorsque la température de l'air est négative ou voisine de 0°C. Sur les massifs montagneux, il peut neiger dès fin août-début septembre au dessus de 2000 m. En plaine, des épisodes de neige se produisent fréquemment dès novembre et parfois jusqu'en mai.

On distingue 3 types de neige selon la quantité d'eau liquide qu'elle contient : sèche, humide ou mouillée. Les neiges humide et mouillée sont les plus dangereuses.

- la neige sèche, fréquente en montagne, se forme par temps très froid, avec des températures inférieures à -5°C. Légère et poudreuse, elle contient peu d'eau liquide ;
- la neige humide ou collante est la plus fréquente en plaine. Elle tombe souvent entre 0°C et -5°C. Elle contient davantage d'eau liquide ce qui la rend lourde et pâteuse. C'est une neige aux effets dangereux : elle se compacte et adhère à la chaussée, aux câbles électriques, voire aux caténaires de la SNCF ;
- la neige mouillée, fréquente dans le sud de la France, tombe entre 0°C et 1°C et contient beaucoup d'eau liquide.

Qu'est-ce que le verglas ?

Le verglas est lié à une précipitation : c'est un dépôt de glace compacte provenant d'une pluie ou bruine qui se congèle en entrant en contact avec le sol. Cette eau a la particularité d'être liquide malgré sa température négative : il s'agit d'eau "surfondue". La température du sol est généralement voisine de 0°C, mais elle peut être légèrement positive.

Le verglas est plutôt rare sur nos routes, par rapport aux formations de givre ou au gel de l'eau issu de neige fondante.

Quels sont les dangers ?

Les régions sont diversement acclimatées à la neige. Les villes, surtout celles situées en plaine, ne sont en général pas conçues pour vivre avec de la neige. Même si l'enneigement est faible.

Les conséquences de la neige et du verglas sont surtout sensibles en plaine et en ville.

Une hauteur de neige collante de seulement quelques centimètres peut perturber gravement, voire bloquer **le trafic routier, la circulation aérienne et ferroviaire.**

Très lourde, la neige mouillée est facilement évacuée par le trafic routier, mais elle peut aussi fondre et regeler sous forme de plaques de glace.

La formation de verglas ou de plaques de glace rend le réseau routier impraticable et augmente le risque d'accidents.

L'accumulation de neige mouillée provoque aussi de sérieux dégâts. Sous le poids de cette neige très lourde, les toitures ou les serres peuvent s'effondrer et les branches d'arbres rompre.

Que doit faire la population ?

En vigilance orange :

- Soyez prudents et vigilants si vous devez absolument vous déplacer ;
- Privilégiez les transports en commun ;
- Renseignez-vous sur les conditions de circulation auprès du centre régional d'information et de circulation routière (CRICR) ;
- Préparez votre déplacement et votre itinéraire ;
- Respectez les restrictions de circulation et déviations mises en place ;
- Facilitez le passage des engins de dégagement des routes et autoroutes, en particulier en stationnant votre véhicule en dehors des voies de circulation ;

- Protégez-vous des chutes et protégez les autres en dégageant la neige et en salant les trottoirs devant votre domicile, tout en évitant d'obstruer les regards d'écoulement des eaux ;
- Ne touchez en aucun cas à des fils électriques tombés au sol.

En vigilance rouge :

Dans la mesure du possible :

- Restez chez vous ;
- N'entreprenez aucun déplacement autre que ceux absolument indispensables ;
- Mettez-vous à l'écoute de vos stations de radio locales ;
- En cas d'obligation de déplacement ;
- Renseignez vous auprès du CRICR ;
- Signalez votre départ et votre lieu de destination à vos proches ;
- Munissez-vous d'équipements spéciaux ;
- Respectez scrupuleusement les déviations et les consignes de circulation ;
- Prévoyez un équipement minimum au cas où vous seriez obligés d'attendre plusieurs heures sur la route à bord de votre véhicule ;
- Ne quittez celui-ci sous aucun prétexte autre que sur sollicitation des sauveteurs.

Pour protéger votre intégrité et votre environnement proche :

- Protégez-vous des chutes et protégez les autres en dégageant la neige et en salant les trottoirs devant votre domicile, tout en évitant d'obstruer les regards d'écoulement des eaux ;
- Ne touchez en aucun cas à des fils électriques tombés au sol ;
- Protégez vos canalisations d'eau contre le gel ;
- Prévoyez des moyens d'éclairage de secours et faites une réserve d'eau potable ;
- Si vous utilisez un dispositif d'assistance médicale (respiratoire ou autre) alimenté par électricité, prenez vos précautions en contactant l'organisme qui en assure la gestion.

4.5. Pollution :

La **pollution** est l'introduction de polluants (des substances chimiques, des substances génétiques ou énergie) dans un environnement à un point que ses effets deviennent nuisibles à la santé humaine, à celle des autres organismes vivants, à l'environnement ou au climat actuel.

Il y a un très grand nombre de pollutions : la pollution humaine, la pollution diffuse, la pollution chronique, la pollution génétique, la pollution atmosphérique, la pollution électromagnétique, la pollution radioactive, la pollution thermique, la pollution du tourisme de masse, la pollution spatiale, la pollution d'origine militaire, la pollution sensitive, la pollution sonore, la pollution lumineuse, la pollution visuelle, la pollution olfactive.

Les **pollutions d'origine humaine**, dites aussi anthropiques, ont de nombreuses formes : locale, ponctuelle, accidentelle, diffuse, chronique, génétique, volontaire, involontaire, etc.

Au niveau législatif, dans la plupart des pays, le mot pollution qualifie la contamination d'un milieu par un agent polluant au delà d'une norme, d'un seuil, d'une loi, ou d'une hypothèse.

Il peut s'agir de la présence d'un élément, de chaleur ou rayonnement dans un milieu ou dans un contexte où il est normalement absent à l'état naturel.

La **pollution diffuse** est une pollution avec des sources multiples (pots d'échappement, épandage de pesticides.)

La **pollution chronique** est une pollution avec des émissions répétées de polluant, ou parfois lorsque le polluant est très rémanent.

La **pollution du sol** peut être d'origine industrielle, suite à la présence d'une industrie polluante ne prenant pas toutes les précautions nécessaires pour éviter les fuites, avec l'utilisation massive d'engrais ou d'insecticides qui s'infiltreront dans les sols.

Ces pollutions agricoles peuvent avoir plusieurs impacts sur la santé, en touchant des nappes phréatiques d'une part et en contaminant par bioaccumulation les cultures poussant sur ces sols d'autre part.

La **pollution de l'eau** peut avoir diverses origines parmi les exploitations agricoles industrielles, l'industrie et les eaux usées.

Les conséquences de la pollution sur l'environnement se traduisent par l'effet de serre, les pluies acides, la modification de la couche d'ozone.

Les conséquences de la pollution sur la santé :

- la pollution de l'eau peut avoir des conséquences sur la santé de l'homme ;
- la pollution de l'air ou pollution atmosphérique peut être la cause de décès précoces.

5. LES MODALITES PRATIQUES D'INFORMATION :

5.1. Diffusion générale

DICRIM consultable en Mairie

DICRIM mis à disposition sur le site internet de la commune

ANNEXE n°1

Textes et documents réglementaires

L'ensemble de ces textes sont téléchargeables sur le site www.legifrance.fr

Responsabilité du Maire :

- Article L. 2211-1 du Code Général des Collectivités Territoriales ;
- Article L. 2212-2 du Code Général des Collectivités Territoriales (pouvoirs du Maire et Direction des Opérations de Secours).

Risques majeurs :

- Loi n°2003-699 du 30 juillet 2003 relative à la prévention des risques technologiques et naturels et à la réparation des dommages ;
- Décret n° 2005-1466 du 28 novembre 2005 sur l'indemnisation des victimes de catastrophes technologiques et modifiant le code des assurances.

Signal d'Alerte :

- Décret n° 2005-1269 du 12 octobre 2005 relatif au code d'alerte national et aux obligations des services de radio et de télévision et des détenteurs de tout autre moyen de communication au public et pris en application de l'article 8 de la loi n°2004-811 du 13 août 2004 de modernisation de la sécurité civile ;
- Décret n°90-394 du 11 mai 1990 relatif au code d'alerte national ;
- Arrêté du 2 février 2007 pris pour l'application des articles 5, 6 et 7 du décret n°2005-1269 du 12 octobre 2005 relatif au code d'alerte national et aux obligations des services de radio et de télévision et des détenteurs de tout autre moyen de communication au public et pris en application de l'article 8 de la loi n°2004-811 du 13 août 2004 de modernisation de la sécurité civile ;
- Arrêté du 23 mars 2007 relatif aux caractéristiques techniques du signal national d'alerte.

Plan Communal de Sauvegarde :

- Article 13 de la Loi n°2004-811 du 13 août 2004 de modernisation de la sécurité civile ;
- Décret n°2005-1156 du 13 septembre 2005 relatif au plan communal de sauvegarde et pris pour application de l'article 13 de la loi n° 2004-811 du 13 août 2004 de modernisation de la sécurité civile ;
- Décret n°2005-1157 du 13 septembre 2005 relatif au plan ORSEC et pris pour application de l'article 14 de la loi n° 2004-811 du 13 août 2004 de modernisation de la sécurité civile.

Réserve Communale de Sécurité Civile :

- L.1424-8-1 à L.1424-8-8 du Code Général des Collectivités Territoriales ;
- Circulaire du 12 août 2005 relative aux réserves communales de sécurité civile.

Information Préventive :

- Loi n°2004-811 du 13 août 2004 de modernisation de la sécurité civile ;
- Article L. 125-2 du Code de l'Environnement ;
- Décret n°90-918 du 11 octobre 1990 relatif à l'exercice du droit à l'information sur les risques pris en application de l'article L. 125-2 du code de l'environnement ;
- Arrêté du 10 mars 2006 relatif à l'information des populations pris en application de l'article 9 du décret n°2005-1158 du 13 septembre 2005 ;
- Décret n°2005-82 du 1er février 2005 relatif à la création des comités locaux d'information et de concertation en application de l'article L.125-2 du Code de l'Environnement.

DICRIM :

- Article R125-9 à R125-14 du Code de l'Environnement ;
- Décret n°2005-233 du 14 mars 2005 relatif à l'établissement des repères de crues ;
- Décret n°2005-1156 du 13 septembre 2005 relatif au plan communal de sauvegarde.

Affichage des consignes :

- Articles R125-12 à R125-14 du Code de l'Environnement ;
 - Arrêté du 9 février 2005 relatif à l'affichage des consignes de sécurité devant être portées à la connaissance du public ;
- Arrêté du 27 mai 2003 relatif à l'affichage des consignes de sécurité devant être portées à la connaissance du public.

Information Acquéreur Locataire :


- Articles R125-23 à R125-27 du Code de l'Environnement ;
- Décret n° 2005-134 du 15 février 2005 relatif à l'information des acquéreurs et des locataires de biens immobiliers sur les risques naturels et technologiques majeurs ;
- Arrêté du 13 octobre 2005 portant définition du modèle d'imprimé pour l'établissement de l'état des risques naturels et technologiques.


Repères de Crues :

- Article L. 563-3 du Code de l'Environnement ;
- Décret n° 2005-233 du 14 mars 2005 pris pour l'application de l'article L. 563-3 du code de l'environnement et relatif à l'établissement des repères de crues ;
- Arrêté du 16 mars 2006 relatif au modèle des repères de crues.

ANNEXE n°2 Plan d'affichage et Symboles

Plan d'affichage sur la commune :




























ministère de l'économie, du développement durable
ministère de l'intérieur, de la sécurité intérieure et des libertés locales

information
préventive
des risques
majeurs

affiche communale

affiche particulière

symboles

 informez-vous	 signalez le refuge	 inondation lente	 inondation rapide	 glissements de terrain	 tempêtes fréquentes	 unité nucléaire	 transport de marchandises dangereuses
 soyez vigilants	 signalez l'abri	 submersion marine	 cavités souterraines marinières	 cyclones	 activités industrielles	 conduites liées de matières dangereuses	
 niveaux plus hautes eaux connues	 rêl d'un barrage d'une ogue	 sismoté	 neige chûte abondante de neige	 stockage de gaz	 mouvements de terrain liés à la sécheresse	 activité volcanique	 feux de forêt

panafone 2002 | gris 35%

consignes


libellé
consignes individuelles
de sécurité


en cas de danger ou d'alerte


- 1** abritez-vous
*take shelter
resguardese*
- 2** écoutez la radio
*listen to the radio
escuche la radio*
- 3** respectez les consignes
*follow the instructions
respete las consignas*


pour en savoir plus
consultez à la mairie
le document communal
d'information [dicrim]
le site www.prim.net


commune de ...
département de ...


alia 1



alia 2


alia 3


alia 4


alia 5

établissement
ville / ville ...


inondation rapide

en cas de danger ou d'alerte

consignes particulières

follow the instructions
respete estas consignas

la direction

pour en savoir plus, consultez
le document particulier
PRIMS, POI, Cahier d'instructions

lieu

alia

consignes

plus

65 mm minimum

ANNEXE n°3

Information Acquéreurs Locataires

La loi du 30 juillet 2003 relative à la prévention des risques technologiques et naturels et à la réparation des dommages a créé dans son article 77, codifié à l'article L 125-5 du Code de l'Environnement, une obligation d'information de l'acheteur ou du locataire de tout bien immobilier (bâti et non bâti) situé en zone de sismicité ou/et dans un plan de prévention des risques prescrit ou approuvé.

A cet effet sont établis directement par le vendeur ou le bailleur :

- un état des risques naturels et technologiques pris en compte par ces servitudes, à partir des informations mises à disposition par le préfet de département,

- une déclaration sur papier libre des sinistres ayant fait l'objet d'une indemnisation consécutive à une catastrophe reconnue comme telle.

Qu'est-ce que c'est ?

Lors des transactions immobilières, chaque vendeur ou bailleur d'un bien bâti ou non bâti devra annexer au contrat de vente ou de location :

1. d'une part, un « état des risques » établi moins de 6 mois avant la date de conclusion du contrat de vente ou de location, en se référant au document communal d'informations qu'il pourra consulter en préfecture, sous-préfectures ou mairie du lieu où se trouve le bien ainsi que sur Internet.

2. d'autre part, l'information écrite précisant les sinistres sur le bien ayant donné lieu à indemnisation au titre des effets d'une catastrophe naturelle ou technologique, pendant la période où le vendeur ou le bailleur a été propriétaire ou dont il a été lui-même informé par écrit lors de la vente du bien.



ANNEXE n°4

Où s'informer ?

➤ **Documents consultables en mairie :**

- Dossier Départemental sur les Risques Majeurs ;
- Plan Local d'Urbanisme (PLU).

➤ **Sites internet :**

- Le gouvernement

Présentation des risques majeurs, des connaissances nécessaires et comportements à adopter en situation de crise.

www.risques.gouv.fr

- Ministère de l'Ecologie et du Développement Durable, Portail des risques majeurs

Présentation des risques majeurs et mesures de prévention en France, données sur la commune (arrêtés de catastrophes naturelles...).

www.prim.net

- Textes réglementaires

www.legifrance.gouv.fr

- ACERIB

Agence de Communication et d'Echanges sur les Risques Industriels en Bourgogne

www.acerib.fr

- Institut des Risques Majeurs de Grenoble

Association loi 1901, sensibilisation aux risques majeurs, assistance aux collectivités territoriales. Site d'information préventive sur les risques majeurs, Revue Risques Infos, Documentation....

www.irma-grenoble.com

- Site associé « Mémento du maire et des élus locaux »

www.mementodumaire.net

➤ **Contacts utiles :**

- Mairie de la commune
- Préfecture Saône-et-Loire
- Sous-Préfecture
- DREAL

ANNEXE n°5

Lexique

ALEA : Probabilité d'un évènement qui peut affecter le système étudié (naturel ou technologique)

BLEVE (Boiling Liquid Expanding Vapor Explosion) : Éclatement d'un réservoir à la suite d'une augmentation de température et de pression

CONFINEMENT : C'est s'enfermer dans un local clos, de préférence sans fenêtre, en calfeutrant soigneusement les ouvertures, y compris les aérations, après avoir arrêté ventilation et climatisation et réduit le chauffage

ENJEU : Personnes, biens, équipements, environnement menacés par le risque majeur et susceptibles de subir des préjudices ou des dommages

EVACUATION : Consigne pouvant être donnée aux populations, d'avoir à quitter l'abri sûr, dans lequel elles se sont confinées

INFORMATION PREVENTIVE : C'est l'ensemble des mesures prises par l'État ou à la demande de l'État, pour informer les populations des risques encourus, et des mesures de sauvegarde

ORSEC : Organisation de la Réponse de Sécurité Civile

POI : Plan d'Organisation Interne fixant les règles de sécurité internes à une installation classée

PLU : Plan Local d'Urbanisme

PPI : Plan Particulier d'Intervention

PPR : Plan de Prévention des Risques

PPRI : Plan de Prévention des Risques Inondation

PSS : Plan de Secours Spécialisé

RISQUE : C'est le résultat de la conjonction d'un aléa et des enjeux en présence.

SECURITE CIVILE : Elle a pour objet la prévention des risques de toutes natures, ainsi que la protection des personnes, des biens et de l'environnement contre les accidents, les sinistres et les catastrophes

SEVESO : Directive de la Communauté Économique Européenne, réglementant les installations dangereuses à la suite de l'accident de SEVESO. Elle a été traduite en France dans la réglementation des installations classées.